



ROMÂNIA

Consiliul Local Al Comunei Maşloc
Localitatea Maşloc nr.95 Judeţul Timiş
Telefon 0256/231205 Fax 0256/231209

HOTĂRÂREA NR.2

DIN 27.01.2021

**privind aprobarea dezlipirii imobilului înscris în
CF nr.403677 Maşloc, nr. cad./top.403677**



Consiliul Local Maşloc

Întrunit în şedinţă ordinară în data de 27.01.2021, şedinţă desfăşurată on-line;

Având în vedere referatul primarului şi al compartimentului de specialitate cu privire necesitatea realizării obiectivului de investiţii „Realizare sistem de canalizare şi staţii de epurare, com. Maşloc” – investiţie de utilitate publică;

Ținând cont de:

- prevederile art. 5, alin. (3), pct.a), alin.(4) din OUG nr. 34/2013 privind organizarea, administrarea şi exploatarea paşiştilor permanente şi pentru modificarea şi completarea Legii fondului funciar nr.18/1991, cu modificările şi completările ulterioare,

-prevederile OAP nr.387/2017 ordin privind aprobarea procedurii de schimbare a categoriei de folosinţă a terenurilor agricole din extravilanul localităţilor, publicat în MO nr.961/05.12.2017,

Văzând planul de amplasament şi delimitare a imobilului înscris în CF nr.403677 Maşloc, nr. cad./top.403677 conform documentaţiei întocmită de S.C. Mastercad Metric S.R.L. prin reprezentant ing. Bagrin Daniel,

În temeiul prevederilor art.129 (2) lit.c) şi d) şi art.139 alin.(1) din Ordonanţa de urgenţă nr. 57/2019 privind Codul administrativ,

Adoptă prezenta

Hotărâre.

Art.1. Se aprobă dezlipirea imobilului cu nr. cad. 403677 înscris în CF nr.403677 Maşloc, situat în extravilanul localităţii Maşloc, suprafaţă de 155.400 mp, categoria de folosinţă păşune, în două loturi, astfel:

-LOT 1 în suprafaţă de 550 mp, categoria de folosinţă păşune,
-LOT 2 în suprafaţă de 154.850 mp, categoria de folosinţă păşune, conform planul de amplasament şi delimitare a imobilului cu propunerea de dezlipire, anexat.

Art.2. Se aprobă deschiderea de noi cărţi funciare pentru loturile:


-LOT 1 în suprafaţă de 550 mp, categoria de folosinţă păşune,
-LOT 2 în suprafaţă de 154.850 mp, categoria de folosinţă păşune,

Art.3. Prezenta hotărâre se afişează pe site-ul propriu şi se comunică:


-Instituţiei Prefectului Judeţului Timiş,

-Primarului com. Maşloc,
-OCPI TIMIŞ
-Cetăţenilor prin afişare.

Preşedinte de şedinţă,
Consilier local,
Mic Aurel-Dorin



Contrasemnează,
Secretar general,
Szigeti Cornel



-nr. total/nr. cons.prez.: 11/11
-voturi pentru: 11
-voturi împotrivă:0
-abţineri: 0



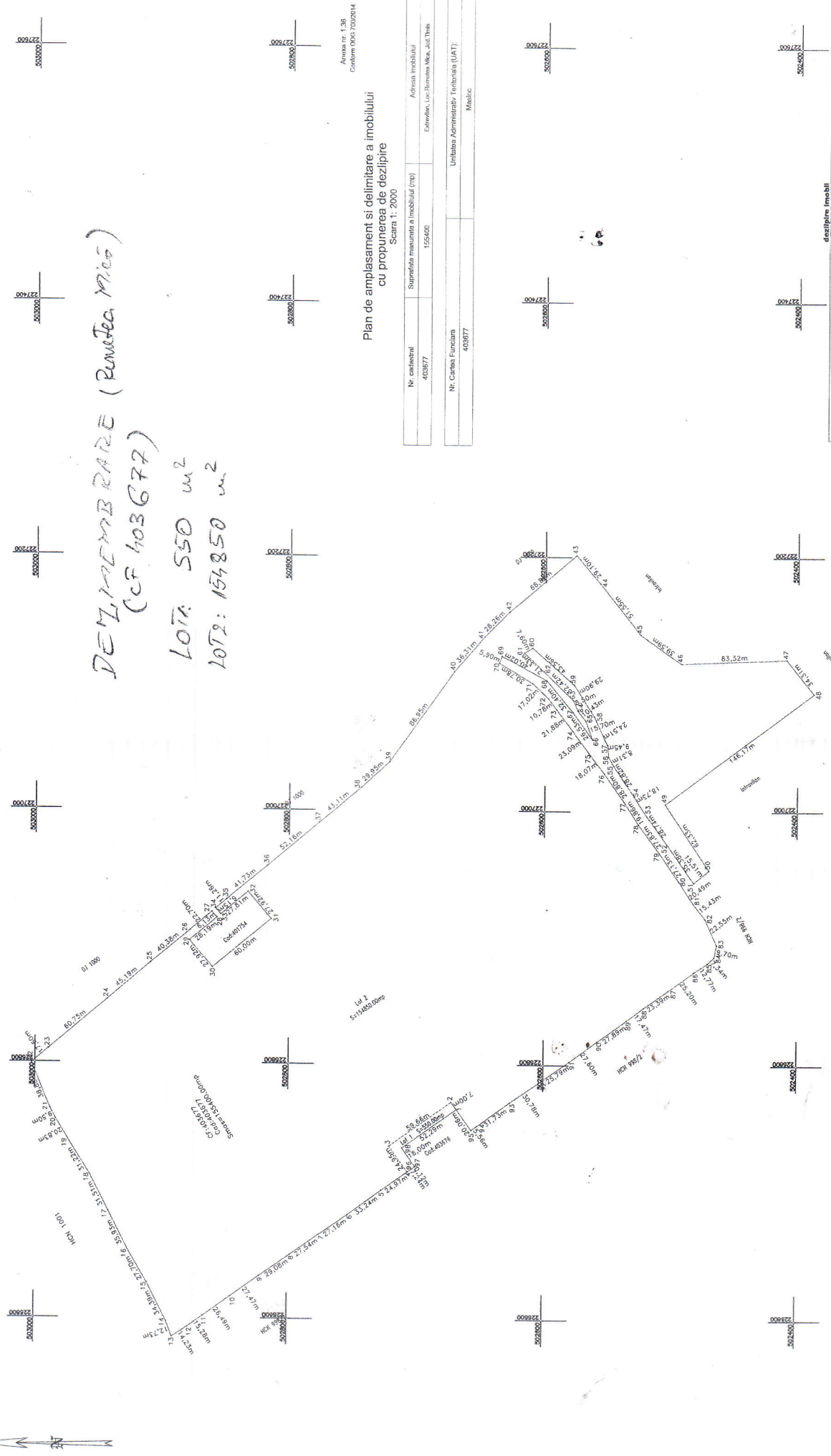
DELIMITARE (Rundeza Mică)
(CF 403677)

Lot 1: 550 m²
Lot 2: 154850 m²

Anexa nr. 138
Conform OUG 102/2014

Plan de amplasament și delimitare a imobilului
cu propunerea de dezlipire
Scara 1: 2000

Nr. cadastral	Suprafata masurata a imobilului (mp)	Adresa imobilului
403677	155400	Extremă, Loc. Runcuș Mic, Jud. Trei
Nr. Cartei Funciară	Unitatea Administrativă Teritorială (UAT):	Municipiul
403677		



Situatia actuala (inainte de sciziune)		Situatia viitoare (dupa sciziune)	
Nr. cad.	Suprafata (mp)	Nr. cad.	Suprafata (mp)
403677	155400	Lot 1	550
		Lot 2	154850
Total	155400		155400

Executant: S.C. MASTERCAD METRIC S.R.L.
Prin persoana autorizata Ing. BAGRIN DANIEL

Inspector

Confirm introducerea imobilului in baza de date integrata si arhivarea numerului cadastral

Semnatul si paraf

Data:

