



ROMÂNIA
Consiliul Local Al Comunei Mașloc
Localitatea Mașloc nr.95 Județul Timiș
Telefon 0256 251205 Fax 0256 251209

HOTĂRĂREA NR.1
DIN 27.01.2021
privind aprobarea dezlipirii imobilului înscris în
CF nr.403702 Mașloc, nr. cad./top.403702

Consiliul Local Mașloc



Întrunit în ședință ordinară în data de 27.01.2021, ședință desfășurată on-line;

Având în vedere referatul primarului și al compartimentului de specialitate cu privire necesitatea realizării obiectivului de investiții „Realizare sistem de canalizare și stații de epurare, com. Mașloc” – investiție de utilitate publică;

Ținând cont de:

- prevederile art. 5, alin. (3), pct.a), alin.(4) din OUG nr. 34/2013 privind organizarea, administrarea și exploatarea pajiștilor permanente și pentru modificarea și completarea Legii fondului funciar nr.18/1991, cu modificările și completările ulterioare,

-prevederile OAP nr.387/2017 ordin privind aprobarea procedurii de schimbare a categoriei de folosință a terenurilor agricole din extravilanul localităților, publicat în MO nr.961/05.12.2017,

Văzând planul de amplasament și delimitare a imobilului înscris în CF nr.403702 Mașloc, nr. cad./top.403702 conform documentației întocmită de S.C. Mastercad Metric S.R.L. prin reprezentant ing. Bagrin Daniel,

În temeiul prevederilor art.129 (2) lit.c) și d) și art.139 alin.(1) din Ordonanța de urgență nr. 57/2019 privind Codul administrativ,

Adoptă prezenta

Hotărâre

Art.1. Se aprobă dezlipirea imobilului cu nr. cad. 403702 înscris în CF nr.403702 Mașloc, situat în extravilanul localității Mașloc, suprafață de 274.672 mp, categoria de folosință pășune, în trei loturi, astfel:

- LOT 1 în suprafață de 85.657 mp, categoria de folosință pășune,
- LOT 2 în suprafață de 1.585 mp, categoria de folosință pășune,
- LOT 3 în suprafață de 187.430 mp, categoria de folosință pășune, conform planul de amplasament și delimitare a imobilului cu propunerea de dezlipire, anexat.

Art.2. Se aprobă deschiderea de noi cărți funciare pentru loturile rezultate în urma dezlipirii:


- LOT 1 în suprafață de 85.657 mp, categoria de folosință pășune,
- LOT 2 în suprafață de 1.585 mp, categoria de folosință pășune,

-LOT 3 în suprafață de 187.430 mp, categoria de folosință pășune.

Art.3. Prezenta hotărare se afișează pe site-ul propriu și se comunică:

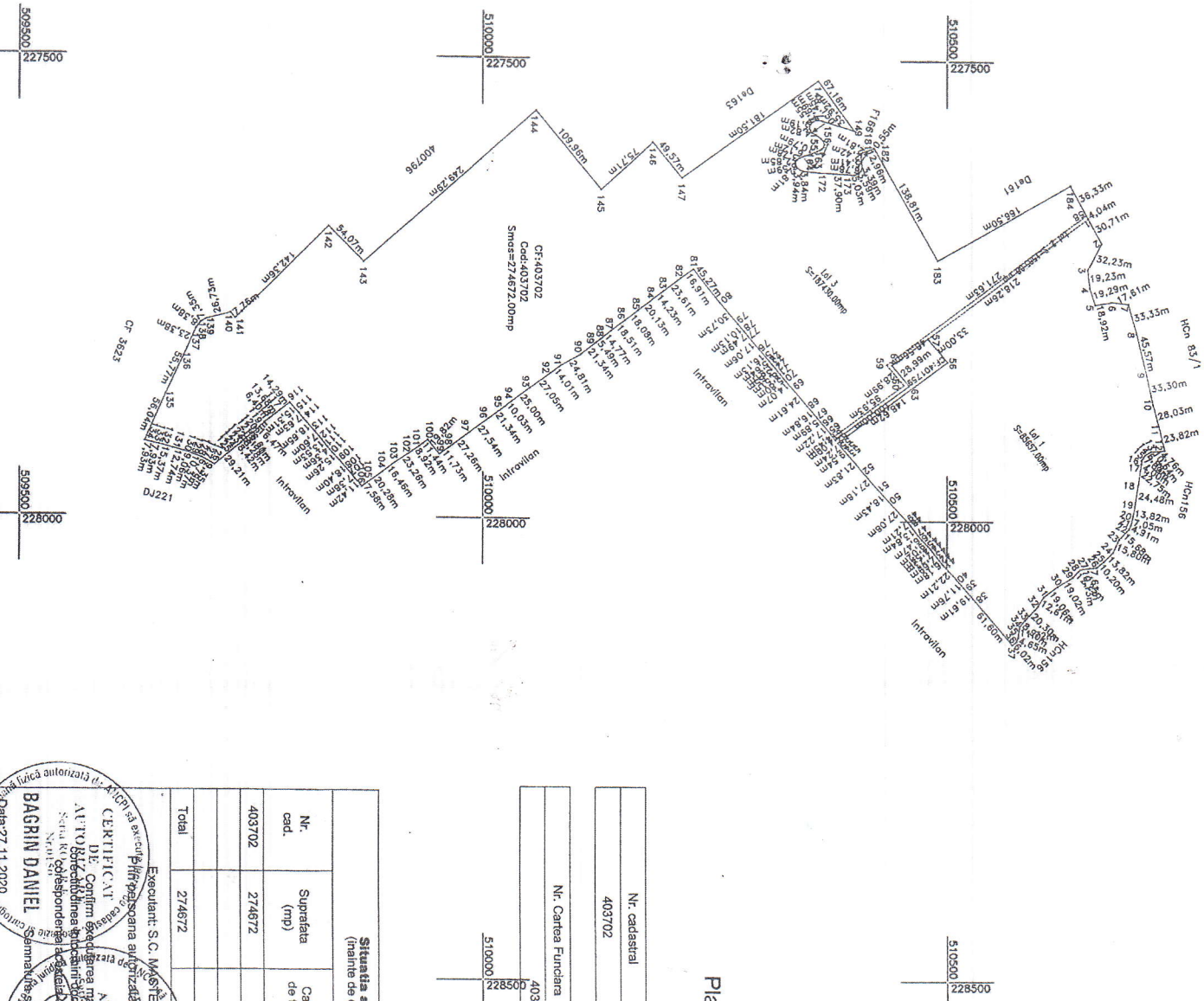
- Instituției Prefectului Județului Timiș,
- Primarului com. Mașloc,
- OCPI TIMIȘ
- Cetățenilor prin afișare.

Președinte de ședință,
Consilier local,
Mic Aurel-Dorin



Contrasemnează,
Secretar general,
Szigeti Cornel

-nr. total/nr. cons.prez.:11/11
-voturi pentru:11
-voturi împotriva: 0
-abțineri: 0



DEMEMBRARE (Arios)
(CF 403702)

LOT 1: 95652 m²
LOT 2: 1585 m²
LOT 3: 187430 m²

Plan de amplasament si delimitare a imobilului
cu propunerea de dezilpire

Scara 1: 5000

Nr. cadastral	Suprafata masurata a imobilului (mp)	Adresa imobilului
403702	274672	Extravilan, Loc. Masloc, Jud. Timis

Nr. Cartea Funciara	Unitatea Administrativ Teritoriala (UAT):
403702	Masloc

dezilpire imobii

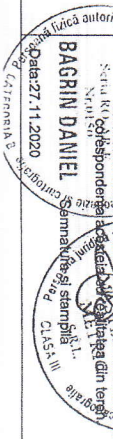
Situatia actuala (tramite de dezilpire)		Situatia viitoare (dupa dezilpire)						
Nr. cad.	Suprafata (mp)	Categoria de folosinta	Descrierea imobilului	Nr. cad.	Loturi	Suprafata (mp)	Categoria de folosinta	Descrierea imobilului
403702	274672	Ps	Extravilan, neimprefinit.		Lot 1	86657	Ps	Extravilan, neimprefinit.
					Lot 2	1585	Ps	Extravilan, neimprefinit.
					Lot 3	187430	Ps	Extravilan, neimprefinit.
Total	274672					274672		

Executant: S.C. MONTICAD METRIC SRL
Pitesti, Romania

DE CERTIFICAT
ATORIZARE Nr. 1746

DE CERTIFICAT
DE CERTIFICAT

BAGRIN DANIEL



Inspector

Confirm Introducerea imobilului in baza de date integrata si atribuirea numarului cadastral
Semnatura si parata
Data: