



ROMÂNIA

Consiliul Local Al Comunei Maşloc
Localitatea Maşloc nr.95 Judeţul Timiş
Telefon 0256/231205 Fax 0256/231209

Hotărârea nr.21
din 11.05.2017

**privind modificarea și completarea inventarului bunurilor
ce aparțin domeniului public al comunei Maşloc**

Consiliul Local al comunei Maşloc

Reunit în ședință ordinară în data de 11.05.2017;
Văzând referatul și proiectul de hotărâre propus de primar și avizat de comisia de specialitate,
Având în vedere prevederile:
-Legii nr. 213/1998 privind proprietate publică și regimul juridic al acesteia;
-Ordonanței 81/2003 privind reevaluarea și amortizarea activelor fixe aflate în patrimoniul instituțiilor publice cu modificările și completările ulterioare.
-Legii nr 82/1991 - Legea contabilitatii;
În conformitate cu art.45.alin.1 din Legea nr.215/2001 privind administrația publică locală, republicată,

Hotărăște:

Art.1 Se aprobă inventarul bunurilor ce aparțin domeniului public al comunei Maşloc, conform anexelor la prezenta hotărâre.

Art.2 Prezenta hotărâre a fost adoptată cu votul pentru a 7 consilieri locali din 7 consilieri locali prezenți.

Art.3 Prezenta hotărâre se comunică:

- Instituției Prefectului Județului Timiș,
- Primarului com. Maşloc,
- Biroului Contabilitate,
- Cetățenilor prin afișare.

Președinte de ședință,
Consilier local
Țubec Ioana




Contrasemnează,
Secretar,
Szigeti Cornel


CENTRALIZATOR CONSTRUCȚII DOMENIU PUBLIC

Nr. crt.	Denumire	Adresa	Carte funciara	Nr. Inv.	An PIF	Suprafata constructie	Valoare de inregistrare in contabilitate	Valoare justa euro	Valoare justa lei
1	Sediu primarie Masloc	Masloc, nr. 95	CF 400355, TOPO 400355-C1	1001	1920	378	307.070,00	64.852	293.422,04
2	Remiza pompieri	Masloc, nr. 95	CF 400355, TOPO 400355-C2	1004	1920	130	40.460,00	8.052	36.429,52
3	Centrala termica	Masloc, nr. 95	CF 400355, TOPO 400355-C3		1920	15		1.818	8.226,20
4	Magazie	Masloc, nr. 95	CF 400355, TOPO 400355-C4	1002	1920	50	10.228,00	1.994	9.020,49
5	Annexa	Masloc, nr. 95	CF 400355, TOPO 400355-C5	1025	1920	68	27.233,00	6.044	27.347,54
6	Dispensar medical - Masloc 99	Masloc, nr. 99		1003	1920	450	166.773,00	53.358	241.417,76
7	Camin cultural - Alios	Alios		1008		300	272.203,00	58.832	266.187,36
8	Camin cultural - Remetea Mică	Remetea Mica	CF 401261, top 35/2	1010	1910	329	114.940,00	42.338	191.559,97
9	Statie autobuz - Alios	Alios		1012		18	4.124,00	537	2.431,75
10	Statie autobuz - Masloc	Masloc		1013	1989	18	4.124,00	537	2.431,75
11	Statie autobuz - Remetea Mică	Remetea Mica		1014	1989	18	4.124,00	537	2.431,75
12	Gard imprejurire parc - Masloc 95	Masloc		1018	1988	115	3.891,00	622	2.813,49
13	Cladire - fost Sfat Popular - Alios 263	Alios, nr. 219	CF 401259, top 437-438	1020		373	125.013,00	29.311	132.618,04
14	Gradinita Alios	Alios, nr. 218	CF 401346, top 435/2-436/2			496		39.394	178.236,67
15	Gard metalic cu fundatie beton - Masloc - Parc	Masloc - Parc		1021	1988	152	15.428,00	1.644	7.437,40
16	Gard metalic cu fundatie beton - Masloc - Biserica	Masloc - Biserica		1022	1988	89	9.034,00	962	4.354,79
17	Cladire in curtea fostei primarii Alios - magazine	Alios		1027		96	11.606,00	2.297	10.391,61
18	Școala generala - Alios 265	Alios, nr. 416	CF 401263, top 359/b	1035		720	467.017,00	100.224	453.462,75
19	Cladire centrala termica	Alios, nr. 416				40		5.263	23.810,55
20	Gradinita - Remetea Mică 52	Remetea Mica, nr. 52	CF 400802, top 35/1	1038	2006	330	186.130,00	47.578	215.265,98
21	Scoala clasele I-VIII veche	Remetea Mica, nr. 52	CF 400800, top 35/3	1034	1880	323	93.794,00	26.327	119.118,06
22	Scoala gimnaziala Masloc	Masloc nr. 149	CF 400380, topo - C1	1038	1990	508	591.021,00	112.251	507.881,62
23	Corp secundar scoala	Masloc nr. 149	CF 400380, topo - C2			226	166.698,00	35.786	161.911,80
24	Magazie	Masloc nr. 149	CF 400380, topo - C3			59	45.463,00	2.798	12.661,61
25	Grup sanitar scoala - fosta "Centrala termica cu WC fete si baieti"	Masloc nr. 149	CF 400380, topo - C4			107	71.809,00	18.149	82.112,91
26	Gradinita cu program prelungit P+2 Et	Masloc, nr. 150A	CF 400799, topo 400799-C1		2013	1386	1.060.388,93	225.187	1.018.860,06
27	Grup sanitar gradinita	Masloc, nr. 150A			2013		70.985,49	15.075	68.205,43
28	Santuri	Masloc, Alios, Remetea Mica	Lungime :7.094,92 ml Masloc, 22.819,18 ml Alios si 5.634,86 ml Remetea Mica			35.549	67.421,79	13.030	58.954,50
29	Trotuare	Masloc, Alios, Remetea Mica	Lungime :4.906,88 ml Masloc, 5.854,88 Alios si 2.660,76 ml Remetea Mica cu 0.3 ml latime medie			4.027	65.396,00	13.275	60.062,71
30	Podete	Masloc, Alios, Remetea Mica	507 buc.			507	72.262,00	18.923	85.616,87
31	Executie iluminat public	Masloc, Alios, Remetea Mica	Modernizare 640 puncte, luminoase comuna				848.913,37	154.839	700.567,74

ANEXA NR1 LA HCL NR.21
Din 11.05.2017 (PAG. 1)




Nr. crt.	Denumire	Adresa	Carte funciara	Nr. Inv.	An PIF	Suprafata constructie	Valoare de inregistrare in contabilitate	Valoare justa euro	Valoare justa lei
32	Parc Alios (loc de joacă)	Alios, central			2013		218.328,68	33.778	152.830,08
33	Teren sport Scoala Masloc	Masloc nr. 149			2014		101.456,00	22.046	99.747,71
	Total cãdiri						5.243.335,26	1.157.659	5.237.828,52
Nr. crt.	Denumire	Adresa	Carte funciara	Nr. Inv.	An PIF	Adancime	Val. Inv.	Valoare justa lei	Valoare justa euro
1	FORAJ FANTANA - Remetea Micã	Remetea Mica				31,00	4.333	3.493	772
2	FORAJ FANTANA - Masloc	Masloc				120,00	16.771	13.523	2.989
3	FORAJ FANTANA - Remetea Micã	Remetea Mica				100,00	13.976	11.269	2.491
4	FORAJ FANTANA - Alios langa scoala	Alios				100,00	13.976	11.269	2.491
5	FORAJ FANTANA - Alios pe pasune	Alios				75,00	10.482	8.452	1.868
	Total general						59.538	48.007	10.610



ANEXA NR 1 LA HCL NR 21
DIN 11.05.2017 (PAG 2)

CENTRALIZATOR AFERENT CONSTRUCȚII DOMENIULI PUBLIC


Nr. crt.	Denumire	Adresa	Carte funciara	Suprafata teren conf. CF	Valoare de inregistrare in contabilitate	Valoare justa euro	Valoare justa lei
1	Teren primarie Masloc	Masloc, nr. 95	CF 400355, TOPO 400355-C1	1.746	0,00	12.222	55.298,44
2	Camin cultural- Remetea Mică	Remetea Mica	CF 401261, top 35/2	1.085	0,00	3.255	14.727,25
3	Ciadire- fost Sfat Popular- Alioș 263	Alios, nr. 219	CF 401259, top 437-438	2.877	0,00	20.139	91.118,91
4	Gradinita Alios	Alios, nr. 218	CF 401346, top 435/2-436/2	1.439	0,00	10.073	45.575,29
5	Școala generala- Alioș 265	Alios, nr. 416	CF 401263, top 359/b	1.439	0,00	10.073	45.575,29
6	Gradinita - Remetea Mică 52	Remetea Mica, nr.52	CF 400802, top 35/1	398	0,00	1.194	5.402,25
7	Scoala clasele I-VIII veche	Remetea Mica, nr.52	CF 400800, top 35/3	1.394	0,00	4.182	18.921,46
8	Scoala gimnaziala Masloc	Masloc nr. 149	CF 400380, topo - C1	4.319	0,00	30.233	136.789,21
9	Gradinita cu program prelungit P+2 Et	Masloc, nr. 150A	CF 400799, topo 400799-C1	788	0,00	5.516	24.957,14
Total clădiri					0,00	96.887	438.365,23



ANEXA NR.2 LA HCL NR 21
DIN 11.05.2017

CENTRALIZATOR TERENURI DOMENIU PUBLIC

Nr. crt.	Denumire	Localizare	Suprafata	CF/topo	Valoare inventar	Valoare justa lei	Valoare justa euro
1	Teren de sport	Masloc- extravilan curti constructii	13.500 mp	CF 402174, top 402174	0,00	133.797,68	29.571,81
2	Platforma gunoi	Masloc- pasune extrav. Masloc	4.500 mp	CF 401761, top 401761	0,00	6.444,02	1.424
3	Loc de joaca Alios	Alios central	697 mp	CF 400530, top 443-444/1/1; 443-444/2/3	0,00	22.075,04	4.879
4	Teren fosta primarie Alios	Alios, nr. 219	1439 mp	CF 401262, TOP 435/1-436/1	0,00	45.575,29	10.073
5	Teren sport Masloc	Masloc	5.000 mp		21.882,00	49.554,70	10.953
6	Teren sport Alios	Alios	5.000 mp		21.882,00	49.554,70	10.953
7	Teren sport Remetea Mica	Remetea Mica	5.000 mp		10.941,00	42.121,49	9.310
8	Platforma gunoi Masloc	Masloc	9.000 mp		39.387,60	12.888,04	2.849
9	Platforma gunoi Alios	Alios	9.000 mp		39.387,60	12.888,04	2.849
10	Platforma gunoi Remetea Mica	Remetea Mica	9.000 mp		19.693,80	12.888,04	2.849
11	Pasune Masloc	Masloc	118,53 ha		661.386,73	1.447.980,26	320.031
12	Pasune Alios	Alios	213,72 ha		1.192.538,37	2.610.835,58	577.044
13	Pasune Remetea Mica	Remetea Mica	200,51 ha		1.118.827,75	2.449.460,24	541.377
14	Padure		801,17 ha		9.659.692,27	13.412.106,56	2.964.329
Total					12.785.619,12	20.308.169,65	4.488.489




ANEXA NR.3 LA HCL NR.21
DIN 11.05.2017

CENTRALIZATOR DRUMURI SI STRAZI DOMENIU PUBLIC

Nr. crt.	Denumire	Localizare	Lungime ml	Lungime km	Latime	Structura rutiera	Valoare de inventar	Valoare justa lei	Valoare justa euro
1	Drum Comunal 71 Remetea Mica	0+000-1+700, L=1.7 km	1.700,00	1,70	4	asfaltat	453.252,00	437.121,43	96.612
2	Drum comunal 256DJ 691A frontiera Serbia	0+000-0+500, L= 0.5 km	500,00	0,50	4	pietruit	0	17.142,02	3.789
3	Strada M1	Masloc	910,86	0,91	4-7 m	Pietruit	0	31.227,96	6.902
4	Strada M2	Masloc	1.081,41	1,08	4-7 m	Pietruit	0	37.075,10	8.194
5	Strada M3	Masloc	200,00	0,20	4-7 m	Pietruit	0	6.856,81	1.515
6	Strada M4	Masloc	137,70	0,14	4-7 m	Pietruit	0	4.720,91	1.043
7	Strada M5	Masloc	183,25	0,18	4-7 m	Pietruit	0	6.282,55	1.389
8	Strada A1	Alios	1.275,00	1,28	4-7 m	Pietruit	0	43.712,14	9.661
9	Strada A2	Alios	1.374,24	1,37	4-7 m	Pietruit	0	47.114,49	10.413
10	Strada A3	Alios	1.448,69	1,45	4-7 m	Pietruit	0	49.666,94	10.977
11	Strada A4	Alios	1.294,44	1,29	4-7 m	Pietruit	0	44.378,62	9.809
12	Strada A5	Alios	1.047,05	1,05	4-7 m	Pietruit	0	35.897,10	7.934
13	Strada A6	Alios	1.081,06	1,08	4-7 m	Pietruit	0	37.063,10	8.192
14	Strada A7	Alios	947,72	0,95	4-7 m	Pietruit	0	32.491,66	7.181
15	Strada A8	Alios	985,51	0,99	4-7 m	Pietruit	0	33.787,26	7.468
16	Strada DS 4	Alios	1.151,00	1,15	4-7 m	Pietruit	0	39.460,92	8.722
17	Strada R1	Remetea Mica	444,95	0,44	4-7 m	Pietruit	0	15.254,68	3.372
18	Strada R2	Remetea Mica	619,72	0,62	4-7 m	Pietruit	0	21.246,50	4.696
19	Strada R3	Remetea Mica	100,00	0,10	4-7 m	Pietruit	0	3.428,40	758
20	Strada R4	Remetea Mica	388,37	0,39	4-7 m	Pietruit	0	13.314,89	2.943
21	Strada R5	Remetea Mica	160,36	0,16	4-7 m	Pietruit	0	5.497,79	1.215
Total			17.031,33	17,03			453.252,00	962.741,27	212.784

Primar,



ANEXA NR 4 LA HCL NR 21
DIN 11.05.2017